

1 HAVRE-BOULOGNE 20 km - 1997
Départ de la gare de Martini-Eglise (Seine-Maritime) pour le tour de la Baie de Somme. Arrivée à Havre par le pont de Normandie. Continuation de l'itinéraire par l'autoroute jusqu'à Boulogne.

2 DIEPPE 10 km - 1997
Départ de la gare qui se situe à l'ouest de la commune de Vieux-Beauvais. Arrivée à Dieppe par le pont de Normandie. Arrivée à Dieppe par le pont de Normandie. Arrivée à Dieppe par le pont de Normandie. Arrivée à Dieppe par le pont de Normandie.

3 ANCIEN LA BASTARDIE 20 km - 1997
Départ de la gare de Martini-Eglise (Seine-Maritime) pour le tour de la Baie de Somme. Arrivée à Havre par le pont de Normandie. Continuation de l'itinéraire par l'autoroute jusqu'à Boulogne.

4 BAYE DE SOMME 20 km - 1997
Départ de la gare de Martini-Eglise (Seine-Maritime) pour le tour de la Baie de Somme. Arrivée à Havre par le pont de Normandie. Continuation de l'itinéraire par l'autoroute jusqu'à Boulogne.

5 CANTERBURY
Départ de la gare de Martini-Eglise (Seine-Maritime) pour le tour de la Baie de Somme. Arrivée à Havre par le pont de Normandie. Continuation de l'itinéraire par l'autoroute jusqu'à Boulogne.

6 HAVRE-BOULOGNE
Départ de la gare de Martini-Eglise (Seine-Maritime) pour le tour de la Baie de Somme. Arrivée à Havre par le pont de Normandie. Continuation de l'itinéraire par l'autoroute jusqu'à Boulogne.

7 HAVRE-BOULOGNE
Départ de la gare de Martini-Eglise (Seine-Maritime) pour le tour de la Baie de Somme. Arrivée à Havre par le pont de Normandie. Continuation de l'itinéraire par l'autoroute jusqu'à Boulogne.

8 HAVRE-BOULOGNE
Départ de la gare de Martini-Eglise (Seine-Maritime) pour le tour de la Baie de Somme. Arrivée à Havre par le pont de Normandie. Continuation de l'itinéraire par l'autoroute jusqu'à Boulogne.

9 HAVRE-BOULOGNE 20 km - 1997
Départ de la gare de Martini-Eglise (Seine-Maritime) pour le tour de la Baie de Somme. Arrivée à Havre par le pont de Normandie. Continuation de l'itinéraire par l'autoroute jusqu'à Boulogne.

10 HAVRE-BOULOGNE 20 km - 1997
Départ de la gare de Martini-Eglise (Seine-Maritime) pour le tour de la Baie de Somme. Arrivée à Havre par le pont de Normandie. Continuation de l'itinéraire par l'autoroute jusqu'à Boulogne.

11 HAVRE-BOULOGNE 20 km - 1997
Départ de la gare de Martini-Eglise (Seine-Maritime) pour le tour de la Baie de Somme. Arrivée à Havre par le pont de Normandie. Continuation de l'itinéraire par l'autoroute jusqu'à Boulogne.

12 HAVRE-BOULOGNE 20 km - 1997
Départ de la gare de Martini-Eglise (Seine-Maritime) pour le tour de la Baie de Somme. Arrivée à Havre par le pont de Normandie. Continuation de l'itinéraire par l'autoroute jusqu'à Boulogne.

13 HAVRE-BOULOGNE 20 km - 1997
Départ de la gare de Martini-Eglise (Seine-Maritime) pour le tour de la Baie de Somme. Arrivée à Havre par le pont de Normandie. Continuation de l'itinéraire par l'autoroute jusqu'à Boulogne.

14 HAVRE-BOULOGNE 20 km - 1997
Départ de la gare de Martini-Eglise (Seine-Maritime) pour le tour de la Baie de Somme. Arrivée à Havre par le pont de Normandie. Continuation de l'itinéraire par l'autoroute jusqu'à Boulogne.

15 HAVRE-BOULOGNE 20 km - 1997
Départ de la gare de Martini-Eglise (Seine-Maritime) pour le tour de la Baie de Somme. Arrivée à Havre par le pont de Normandie. Continuation de l'itinéraire par l'autoroute jusqu'à Boulogne.

16 HAVRE-BOULOGNE 20 km - 1997
Départ de la gare de Martini-Eglise (Seine-Maritime) pour le tour de la Baie de Somme. Arrivée à Havre par le pont de Normandie. Continuation de l'itinéraire par l'autoroute jusqu'à Boulogne.

17 HAVRE-BOULOGNE 20 km - 1997
Départ de la gare de Martini-Eglise (Seine-Maritime) pour le tour de la Baie de Somme. Arrivée à Havre par le pont de Normandie. Continuation de l'itinéraire par l'autoroute jusqu'à Boulogne.

18 HAVRE-BOULOGNE 20 km - 1997
Départ de la gare de Martini-Eglise (Seine-Maritime) pour le tour de la Baie de Somme. Arrivée à Havre par le pont de Normandie. Continuation de l'itinéraire par l'autoroute jusqu'à Boulogne.

NORMANDIE - SEINE-MARITIME



Office de Tourisme de Dieppe
Rue de la Gare - 76200 Dieppe
Tél. 02 35 34 41 71

Office de Tourisme de Pourville - Normandie
Rue de la Gare - 76200 Dieppe
Tél. 02 35 34 41 71

Office de Tourisme de Gisorsville sur Mer
Rue de la Gare - 76200 Dieppe
Tél. 02 35 34 41 71

Office de Tourisme de Gisorsville sur Mer
Rue de la Gare - 76200 Dieppe
Tél. 02 35 34 41 71

Office de Tourisme de Gisorsville sur Mer
Rue de la Gare - 76200 Dieppe
Tél. 02 35 34 41 71

Commissariat de Tourisme de Seine-Maritime
10000 Dieppe

Dieppe 2000
10000 Dieppe - 02 35 34 41 71

Dieppe 2000
10000 Dieppe - 02 35 34 41 71

Commissariat de Tourisme de Seine-Maritime
10000 Dieppe



Commissariat de Tourisme de Seine-Maritime
10000 Dieppe

NORMANDIE - SEINE-MARITIME

Côte d'Albâtre

Sur les chemins du Pays de Dieppe



10000 Dieppe - 02 35 34 41 71

Bon à savoir

Randonnées

ARQUES LA BATAILLE

Henri IV, alors Henri de Navarre, commença sa conquête du royaume de France par Arques où il livra bataille au Duc de Mayenne en 1589 d'où le nom d'Arques la Bataille. Cette commune de l'agglomération dieppoise située au cœur de la vallée de la Varenne et de la Béthune bénéficie d'un riche passé historique : le château fort sur motte bâti par Guillaume Comte d'Arques dès 1040 domine les plans d'eau de la Varenne et la ville, l'église gothique, édifiée en partie au cours du XVI^{ème} siècle, abrite de magnifiques vitraux ainsi qu'un orgue surmontant un remarquable Jubé Renaissance, des maisons de caractère dont le bailliage, bâtisse aux pignons flamands et le Manoir d'Archelles qui date du 16^{ème} siècle. A proximité de la Varenne, traversée par quatre rivières, Arques possède une forêt de 800 ha de hêtres, de chênes et conifères.



FORET D'ARQUES LA BATAILLE

Gérée par l'Office National des Forêts, la forêt domaniale d'Arques la Bataille s'étend sur 997 ha. La majorité des arbres est constituée de hêtres (famille des feuillus), le reste se compose de résineux (pins sylvestres, épicéas de sïlka et mélèzes). La faune est représentée par le chevreuil, la bécasse et le lapin. Les principales activités sont la promenade, la course à pied, la cueillette (fleurs, champignons, châtaignes), le pique-nique, la bicyclette, le VTT et l'équitation. Une aire de jeux, de pique-nique et un sentier-découverte de la nature ont été aménagés au cœur de la forêt.

DIEPPE

Née sur l'estuaire

de la Deep dont elle emprunte le nom, Dieppe doit son essor à la conquête de l'Angleterre par Guillaume le Conquérant, Duc de Normandie, en 1066. Doyenne des stations balnéaires françaises, Dieppe offre une façade maritime de plus de 1 km de promenade en bord de mer et 8 ha de pelouses accessibles à tous. Dominant la ville à laquelle le reliaient les remparts, le Château-Musée datant du 15^{ème} siècle, abrite une remarquable collection d'ivoires. De l'autre côté du front de mer, la Cité de la Mer propose différents espaces muséo-graphiques sur le thème du milieu marin. Deux églises jalonnent l'Anneau Touristique Dieppois : Saint Jacques sur la route du pèlerinage de Compostelle (à voir : la frise des Sauvages), et Saint Rémy (orgues et vitraux). Animée en toute saison, Dieppe vous offre ses rues piétonnes, ses traditionnels quartiers de pêcheurs et surtout son pittoresque marché du samedi.

HAUTOT SUR MER

Hautot, qui s'étend sur le plateau bordé par la falaise, comprend également Pourville, en bord de mer et à l'embouchure de la Scie, et Petit Appeville dans la Vallée de la Scie alliant mer et campagne. Pourville fut un lieu de séjour très prisé de Claude MONNET, Claude DEBUSSY et Jacques Emile BLANCHE entre autres artistes... et est aujourd'hui une plage propice à la pratique de la voile, planche à voile, bodyboard et autres loisirs comme le mini golf ou le tennis. Sont également à visiter les églises et chapelles du site et à voir les ruines du château fort des Seigneurs d'Hautot.

OFFRANVILLE

Sur le site de l'actuelle église Saint Ouen, la présence d'une église carolingienne ou romane se trouve attestée par l'if millénaire qui l'ombrage. Le Parc de Loisirs Municipal du Colombier, ancien corps de ferme, est devenu un lieu privilégié pour tous les amoureux de la nature. Il offre entre autre un colombier, le parc floral "William Farcy", et sa grange au moulin (grange restaurée qui abrite le mécanisme exceptionnel en bois d'un moulin de la fin du XVIII^{ème} siècle) : 2 ha 5 de couleurs, de senteurs... Le musée "Jacques-Emile Blanche", à l'étage de la maison du parc (charretterie du XVIII^{ème} siècle, au rez de chaussée : salon de thé). A voir également le château des Marettes, le château des Seigneurs Fournier et Manoir du Tôl.



MARTIGNY

Martigny est un agréable village qui s'étend dans la verdoyante vallée de la Varenne. Il est dominé au Nord-Ouest par les ruines du Château Fort sur motte et à l'est par la forêt domaniale d'Arques la Bataille. Martigny est un exemple du charme de la campagne normande avec notamment son petit pont de pierres, un des derniers de France et ses maisons typiques. La proximité de 96 ha de plans d'eau offre calme, détente et un endroit idéal pour la pêche.



MARTIN- EGLISE

Commune de 1200 habitants, Martin-Eglise existait déjà au temps des Gaulois. Elle s'appelait Martin Ecclesia au IX^{ème} siècle, nom provenant de l'époque mérovingienne. Au confluent des trois vallées de l'Eaulne, de la Bethune et de la Varenne formant l'Arques et au pied de la forêt d'Arques, son bourg principal présente encore les caractéristiques d'un village rural. Le reste de la population se trouve dans 2 hameaux, Etran limitrophe avec Dieppe et Thibermont sur le plateau. On peut y découvrir le Monastère (à Thibermont), le Pont de la Vierge datant du VIII^{ème} siècle, le clos Normand -auberge- du XVII^{ème}, le Manoir de Palcheuel, le moulin à grains sur l'Eaulne et l'église du XVI^{ème}.



LES ETANGS DE LA VARENNE SAINT AUBIN LE CAUF

Les étangs de la Varenne sont constitués de 96 ha de ballastières (anciennes carrières d'extraction du granulat) essentiellement consacrées à la pêche. On y pratique la voile (catamaran, planche à voile, caravelle), l'aviron, le modélisme... La nature environnante permet quant à elle des loisirs tels que le tir à l'arc, le VTT et l'escalade. Toutes ces activités sont possibles sur la base de loisirs gérée par l'association Varenne Plein Air. La petite bourgade de Saint Aubin le Cauf jouit de la proximité de ces étangs. Elle possède une surprenante source d'eau claire et l'on peut également y voir le château de la Chatellenie et le pont de pierre au hameau de Varenne.



SAINT AUBIN SUR SCIE

Au centre du village, on peut découvrir une église datant des XIII^{ème} et XVI^{ème} siècles, un pigeonnier, une pisciculture souvent très fleurie et un ancien presbytère (1770) qui abrite aujourd'hui la mairie. Un peu plus au nord, au hameau des Vertus, la Chapelle Notre Dame des Vertus a été bâtie en 1637. Depuis 1659, la population d'Offranville s'y rend en pèlerinage, chaque premier mai en fidélité à une promesse pour obtenir la guérison de la peste. A l'intérieur, on y trouve un remarquable navire ex-voto des statues et un triptyque du XVI^{ème} siècle. Sur le chemin s'étend un cimetière militaire des Canadiens tombés lors du raid du 19 août 1942. En traversant le hameau de Rouxmesnil le Haut, on aperçoit un vieux pigeonnier dans une cour de ferme.



QUIBERVILLE SUR MER

A l'embouchure de la Saône, fleuve côtier de 34 km, se trouve Quiberville sur Mer, agréable station balnéaire familiale de 430 habitants. Attestée depuis le XI^{ème} siècle, la commune a pour nom d'origine Guiberville (le "domaine de Guibert"). Petit port au Moyen-Âge, nommé le Port de Saône. Au village, on peut remarquer une croix de carrefour (1541 et 1602), deux corps de ferme, l'un des XVI^{ème} et XVIII^{ème} siècles (ancien presbytère), l'autre du XVIII^{ème} siècle (ancienne caserne), un château reconstruit vers 1865 par M^{me} de Choiseul-Gouffier, veuve du Duc de Fitz-James, une sculpture en bois provenant d'un bateau échoué sous les falaises de l'Ailly vers 1870, un vieux puits à la margelle de grès comportant des armoiries de 1649 (dans une propriété privée), L'église Saint Valery, à l'origine du XII^{ème} siècle et remaniée au XVI^{ème} siècle, est à ne pas manquer (tombe du Commonwealth dans le cimetière).

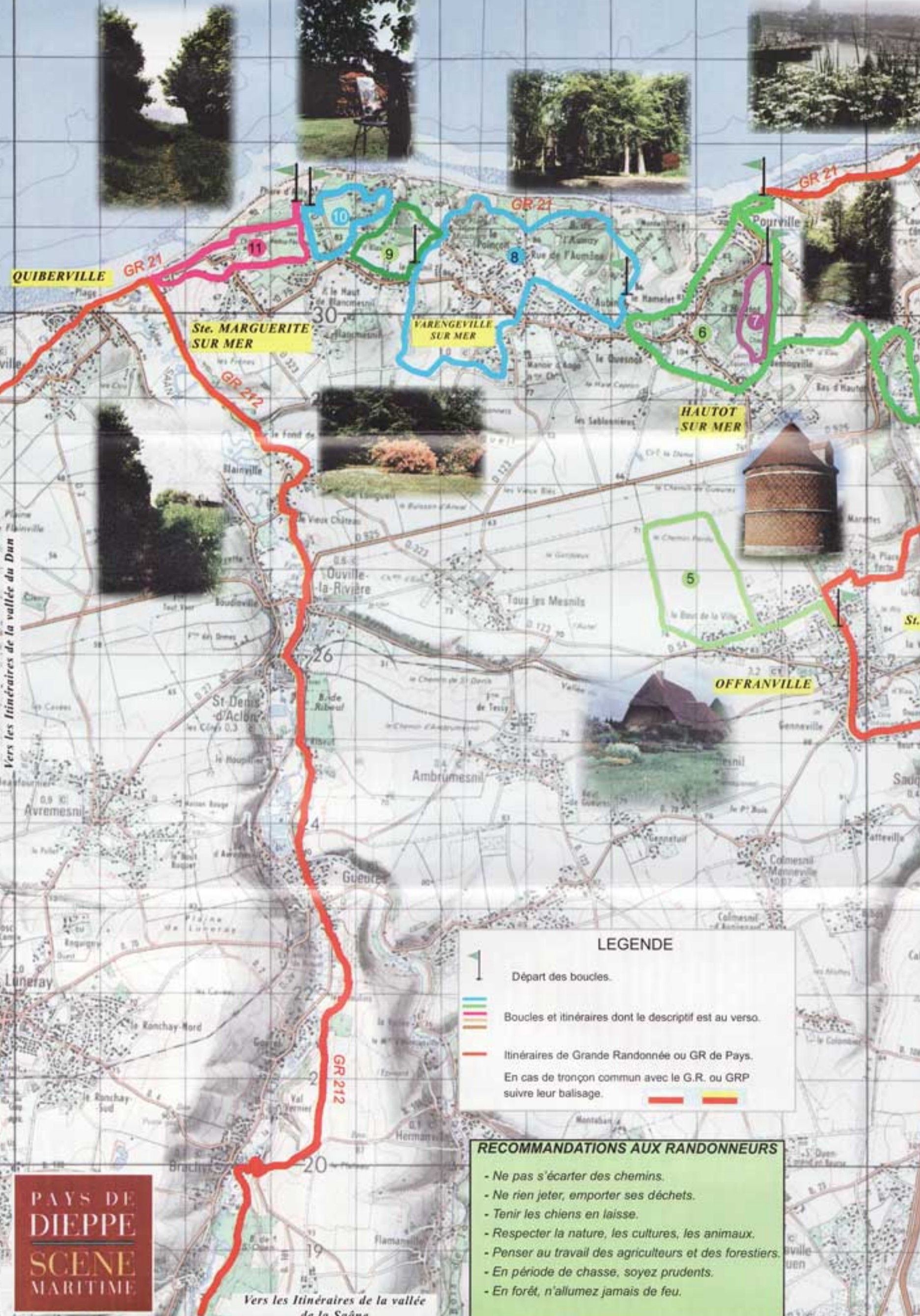


Le site de l'Ailly

Situé sur le haut des falaises de l'Ailly, caché parmi les jardins et les bois bordant la falaise, le site exceptionnel de Varengeville sur Mer domine la mer. On y découvre une jolie église des XII^{ème} et XVI^{ème} siècles, un cimetière marin où reposent Georges BRAQUE et Albert ROUSSEL, et le célèbre Parc Floral des Moutiers. Ce site s'étend jusqu'à Sainte Marguerite sur Mer.



- | | | | |
|--|-------------------------|--|---------------------|
| | Information | | Camping |
| | Hôtel | | Café |
| | Restaurant | | Ravitaillement |
| | Gîte-meublé | | Aire de pique-nique |
| | Chambre d'hôtes | | Centre équestre |
| | Hébergement pour groupe | | |



QUIBERVILLE




Ste. MARGUERITE SUR MER

VARENGEVILLE SUR MER

HAUTOT SUR MER

OFFRANVILLE

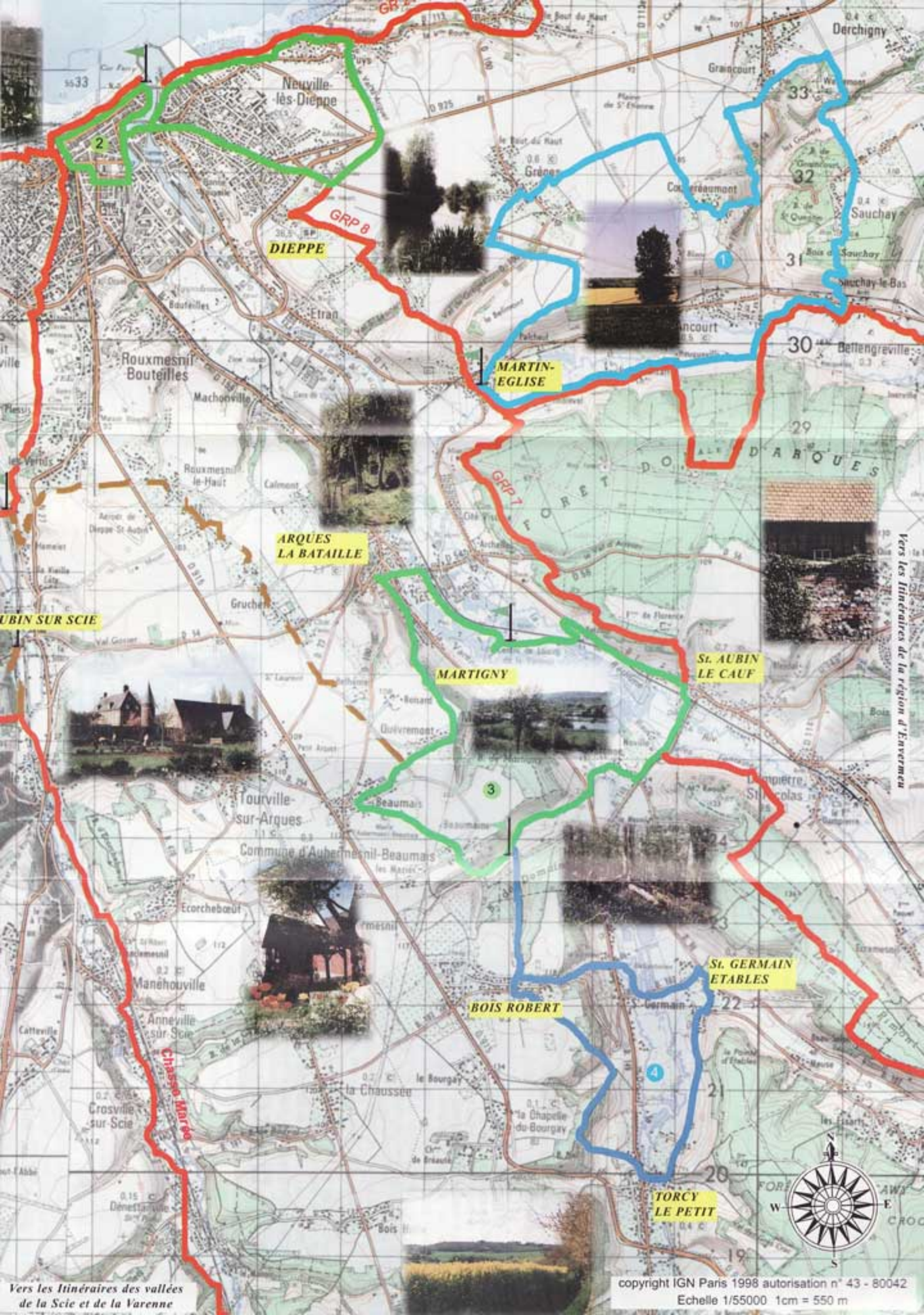
LEGENDE

-  Départ des boucles.
-  Boucles et itinéraires dont le descriptif est au verso.
-  Itinéraires de Grande Randonnée ou GR de Pays.
En cas de tronçon commun avec le G.R. ou GRP suivre leur balisage.

RECOMMANDATIONS AUX RANDONNEURS

- Ne pas s'écarter des chemins.
- Ne rien jeter, emporter ses déchets.
- Tenir les chiens en laisse.
- Respecter la nature, les cultures, les animaux.
- Penser au travail des agriculteurs et des forestiers.
- En période de chasse, soyez prudents.
- En forêt, n'allumez jamais de feu.

PAYS DE DIEPPE
SCENE MARITIME



DIEPPE

**MARTIN-
EGLISE**

**ARQUES
LA BATAILLE**

MARTIGNY

**St. AUBIN
LE CAUF**

**Tourville-
sur-Arques**

Commune d'Aubermesnil-Beaumaris

**St. GERMAIN
ETABLES**

BOIS ROBERT

**TORCY
LE PETIT**



Vers les Itinéraires de la région d'Envermeu

Vers les Itinéraires des vallées de la Scie et de la Varenne

copyright IGN Paris 1998 autorisation n° 43 - 80042
Echelle 1/55000 1cm = 550 m