Liberté • Égalité • Fraternité
RÉPUBLIQUE FRANÇAISE

PRÉFET DE LA
SEINE-MARITIME

Vu pour rester annexé à mon arrêté
en date du : .....
ROUEN, le : 28 JUIN 2022
LE PRÉFET,

Le Préfet

Pierre-André DURAND

Direction Départementale des Territoires et de la Mer de Seine-Maritime

Plan de Prévention des Risques Littoraux et d'Inondation de la vallée de l'Arques

Pièce n° 2 :

Cartographie du zonage réglementaire

Février 2022

Maître d'ouvrage

Préfecture de Seine Maritime
7, place de la Madeleine
76000 ROUEN

Direction Départementale des Territoires et de la Mer de Seine-Maritime
2, rue Saint-Sever
76032 ROUEN CEDEX

PLAN DE PRÉVENTION DES RISQUES LITTORAUX ET D'INONDATION DE LA VALLÉE DE L'ARQUES

Direction Départementale des Territoires et de la Mer de Seine-Maritime

Service Territorial de Dieppe

PRÉFET DE LA SEINE-MARITIME
Liberté
Égalité
Fraternité

ZONAGE RÉGLEMENTAIRE

Réalisation : Alp'Géorisques
Edition : Février 2022

N

0 100 200 Mètres

Légende :

	Inondation (PHEC)	Submersion marine	Ruissellement
Zone rouge			
Zone bleue foncé			
Zone bleue clair			

Remontée de nappe

Bandes de précaution chocs mécaniques

Isocotes en mètre (NGF)

Eau libre

Limite communale

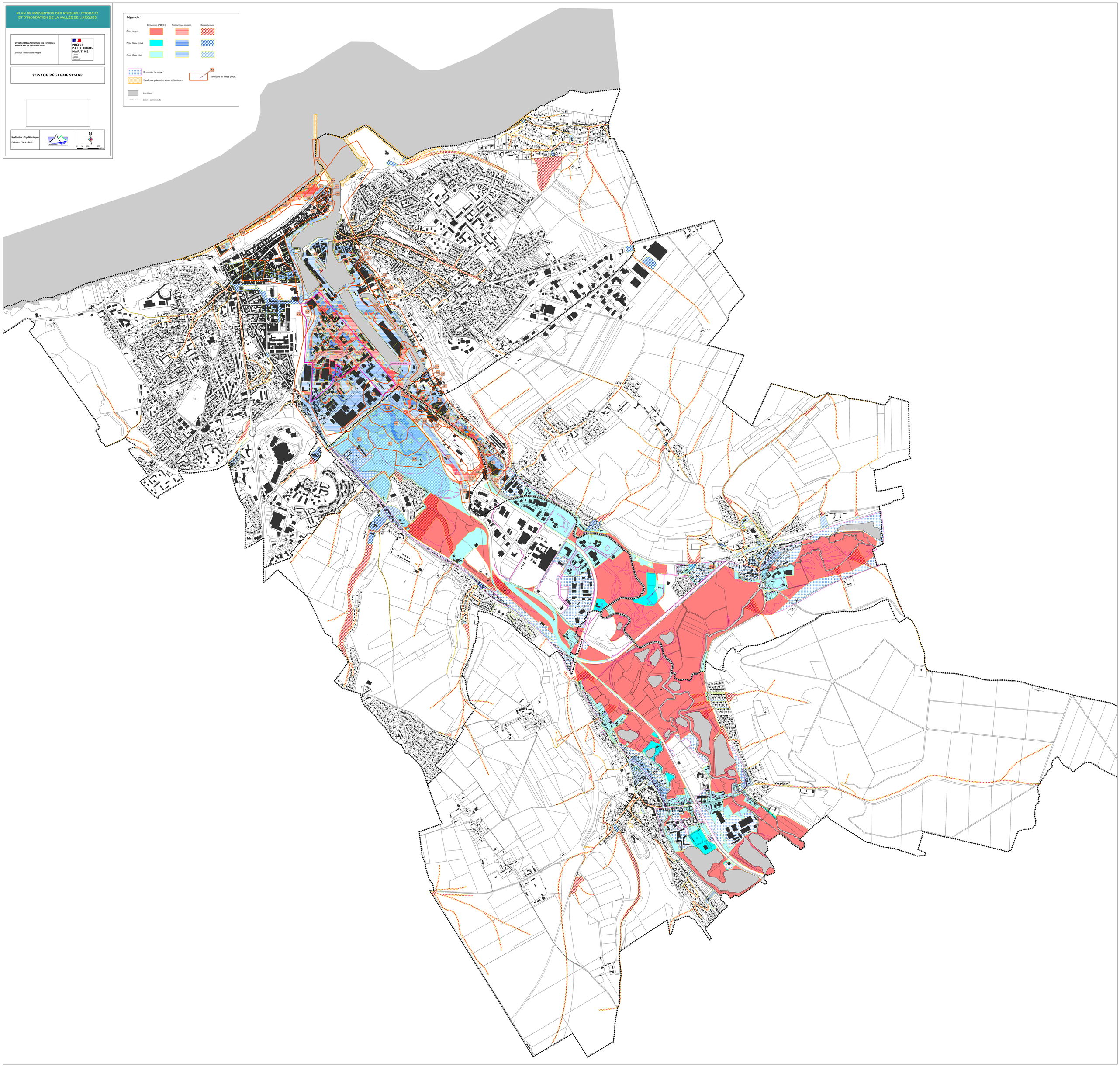

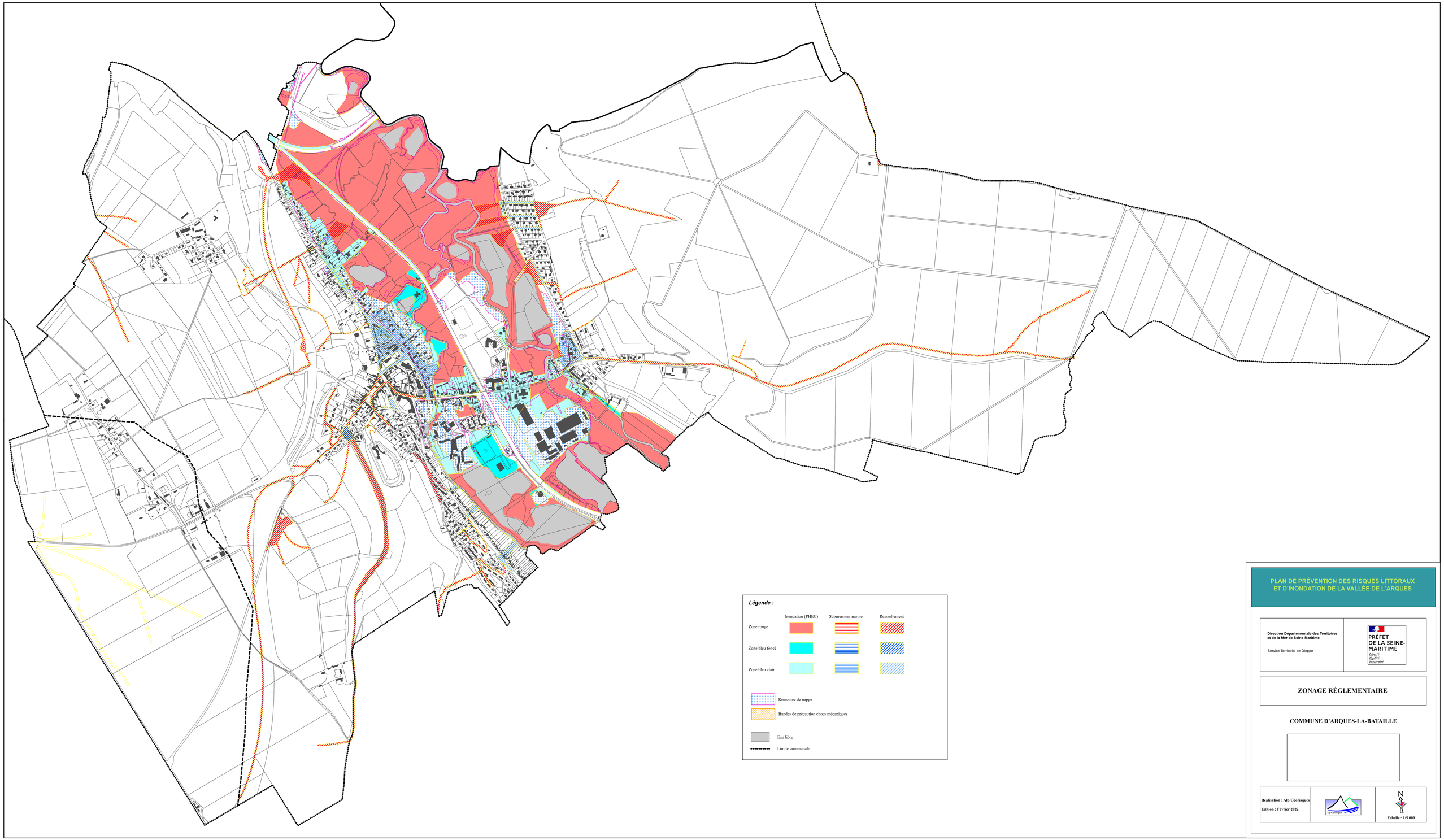

PLAN DE PRÉVENTION DES RISQUES LITTORAUX ET D'INONDATION DE LA VALLÉE DE L'ARQUES

Direction Départementale des Territoires et de la Mer de Seine-Maritime

Service Territorial de Dieppe

PRÉFET DE LA SEINE-MARITIME
Liberté
Égalité
Fraternité

ZONAGE RÉGLEMENTAIRE

COMMUNE D'ARQUES-LA-BATAILLE

Réalisation : Alp'Géorisques

Edition : Février 2022

Alp'Géorisques

N

Echelle : 1/5 000

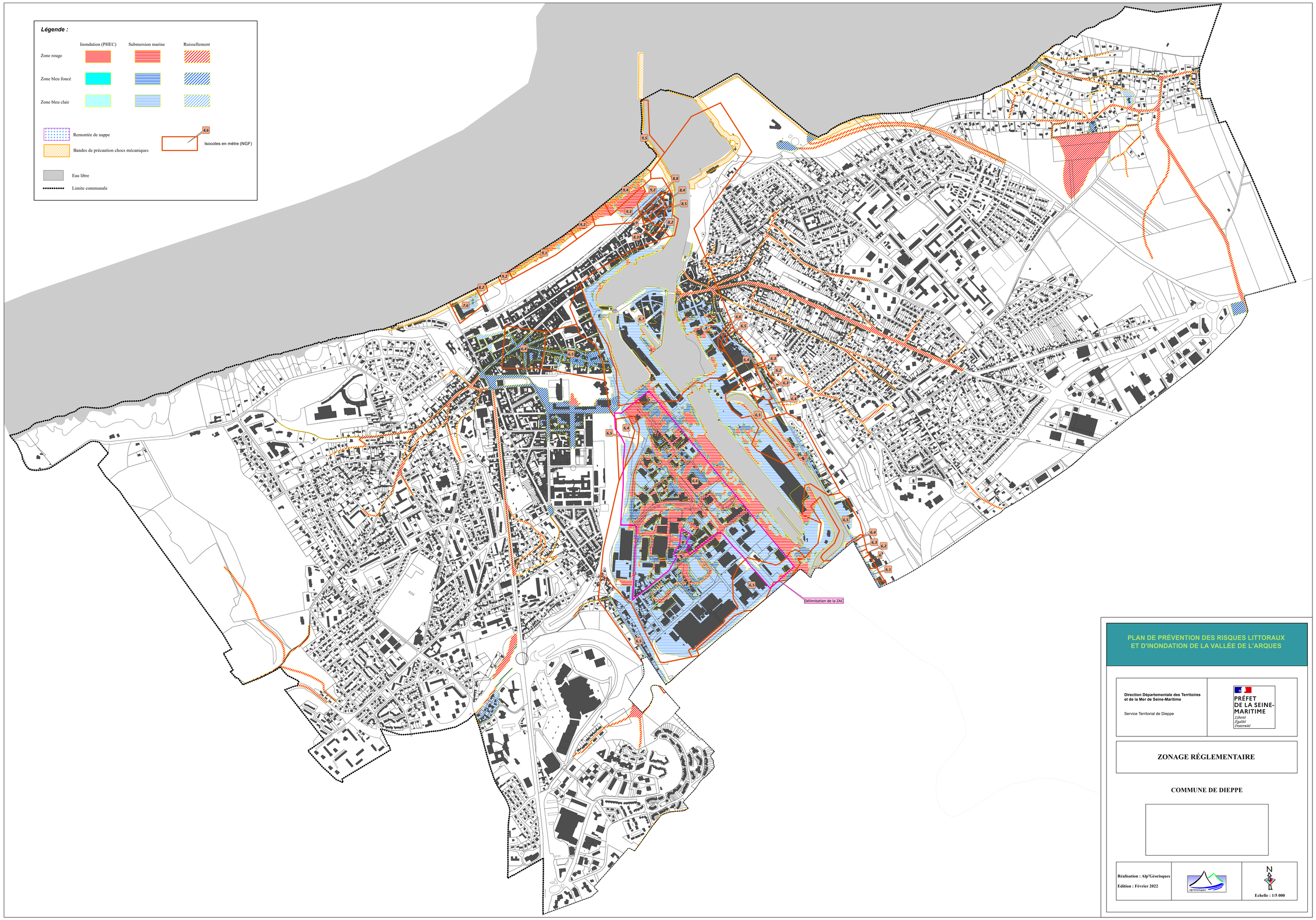

PLAN DE PRÉVENTION DES RISQUES LITTORAUX
ET D'INONDATION DE LA VALLÉE DE L'ARQUES

Direction Départementale des Territoires
et de la Mer de Seine-Maritime

Service Territorial de Dieppe

PRÉFET
DE LA SEINE-
MARITIME
Liberté
Égalité
Fraternité

ZONAGE RÉGLEMENTAIRE

COMMUNE DE DIEPPE

Réalisation : Alp'Géorisques

Edition : Février 2022

Alp'Géorisques

N

Echelle : 1/5 000

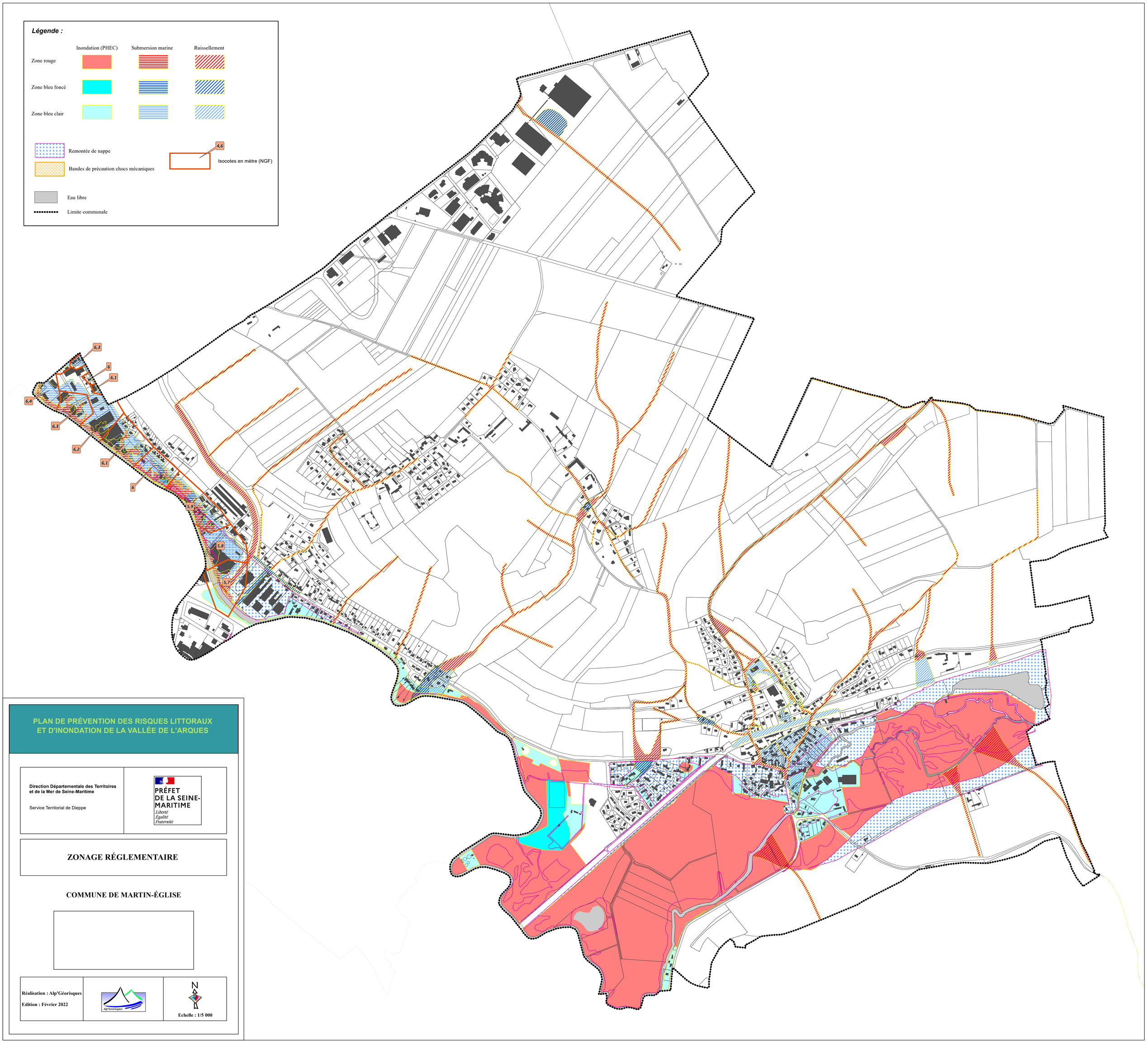
Légende :
Inondation (PHEC)
Submersion marine
Ruissellement
Zone rouge
Zone bleu foncé
Zone bleu clair
Remontée de nappe
Bandes de précaution chocs mécaniques
4,6
Isocotes en mètre (NGF)
Eau libre
Limite communale
6,3
6
6,1
6,4
6,3
6,2
6,1
6
5,9
5,8
5,7
PLAN DE PRÉVENTION DES RISQUES LITTORAUX
ET D'INONDATION DE LA VALLÉE DE L'ARQUES
Direction Départementale des Territoires
et de la Mer de Seine-Maritime
Service Territorial de Dieppe
PRÉFET
DE LA SEINE-
MARITIME
Liberté
Égalité
Fraternité
ZONAGE RÉGLEMENTAIRE
COMMUNE DE MARTIN-ÉGLISE
Réalisation : Alp'Géorisques
Edition : Février 2022
Alp'Géorisques
N
Echelle : 1/5 000

PLAN DE PRÉVENTION DES RISQUES LITTORAUX ET D'INONDATION DE LA VALLÉE DE L'ARQUES

Direction Départementale des Territoires et de la Mer de Seine-Maritime

Service Territorial de Dieppe

PRÉFET DE LA SEINE-MARITIME
Liberté
Egalité
Fraternité

ZONAGE RÉGLEMENTAIRE

COMMUNE DE ROUXMESNIL-BOUTEILLES

Réalisation : Alp'Géorisques

Edition : Février 2022

Alp'Géorisques

N

Echelle : 1/5 000

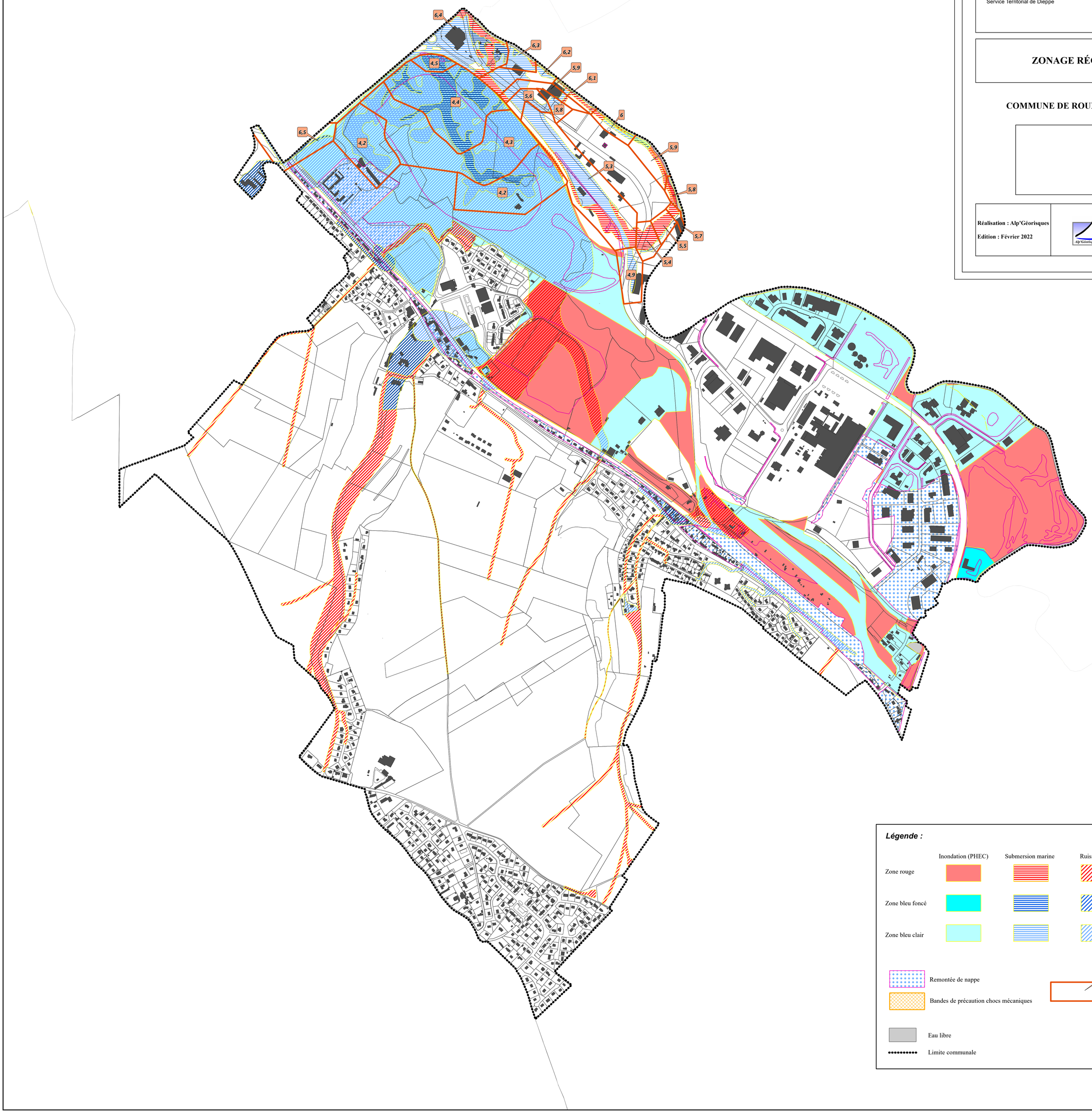

Légende :

	Inondation (PHEC)	Submersion marine	Ruissellement
Zone rouge			
Zone bleu foncé			
Zone bleu clair			

Remontée de nappe

Bandes de précaution chocs mécaniques

4,6 Isocotes en mètre (NGF)

Eau libre

Limite communale